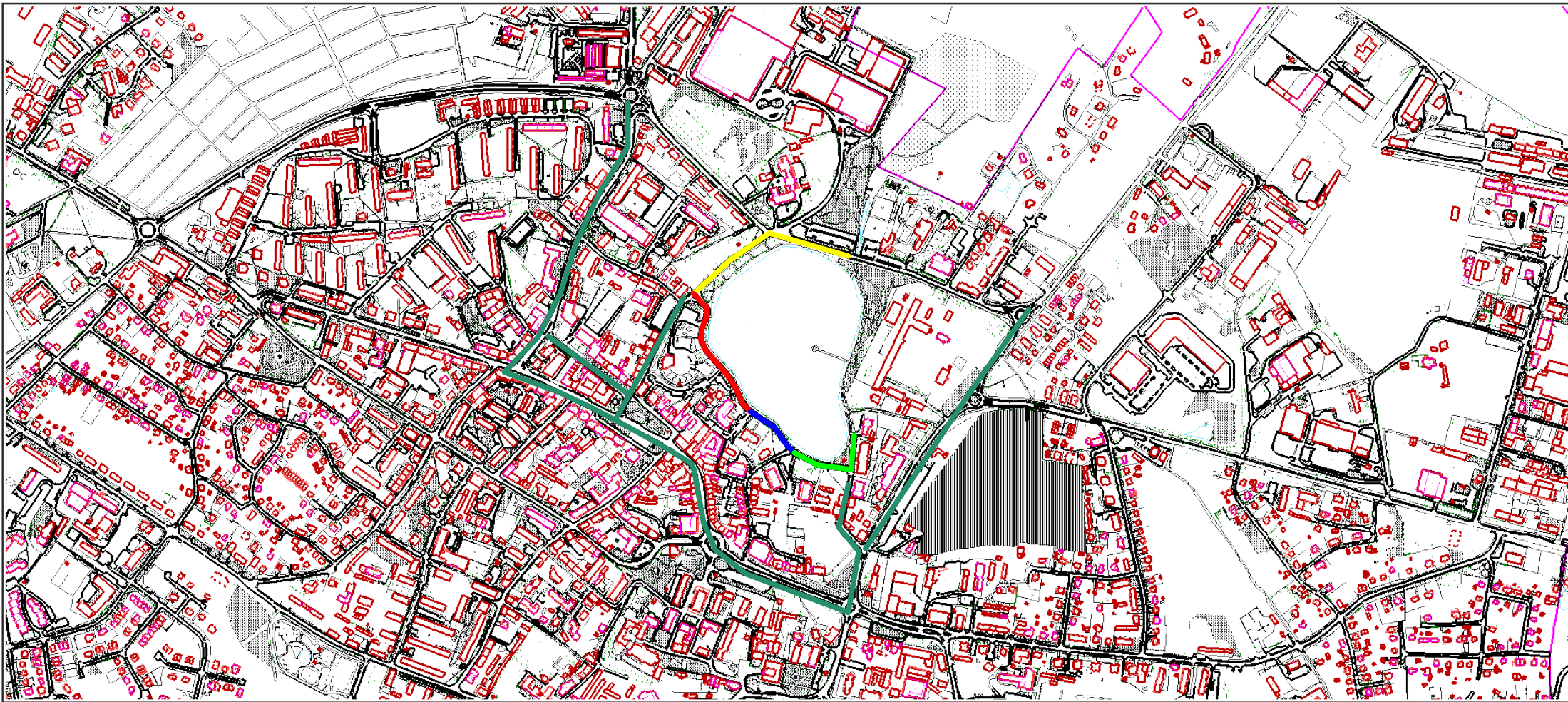






# SCHEMAT OGÓLNY ZAKRESU ROBÓT I TRAS OBJAZDÓW SKALA 1:10000



-  ETAP I ZAMKNIĘCIE UL. ASNYKA I CZĘŚCI UL. KOŚCIUSZKI ORAZ UL. KAJKI I POŁÓWKOWO UL. SZPITALNEJ
-  ETAP II ZAMKNIĘCIE CZĘŚCI UL. KOŚCIUSZKI (OD UL. RYBNEJ DO UL. KASZUBSKIEJ ORAZ UL. KAJKI I POŁÓWKOWO UL. SZPITALNEJ
-  ETAP III ZAMKNIĘCIE CZĘŚCI UL. KOŚCIUSZKI (OD UL. RYBNEJ DO UL. KAJKI) ORAZ UL. KAJKI I POŁÓWKOWO UL. SZPITALNEJ
-  TRASY OBJAZDÓW